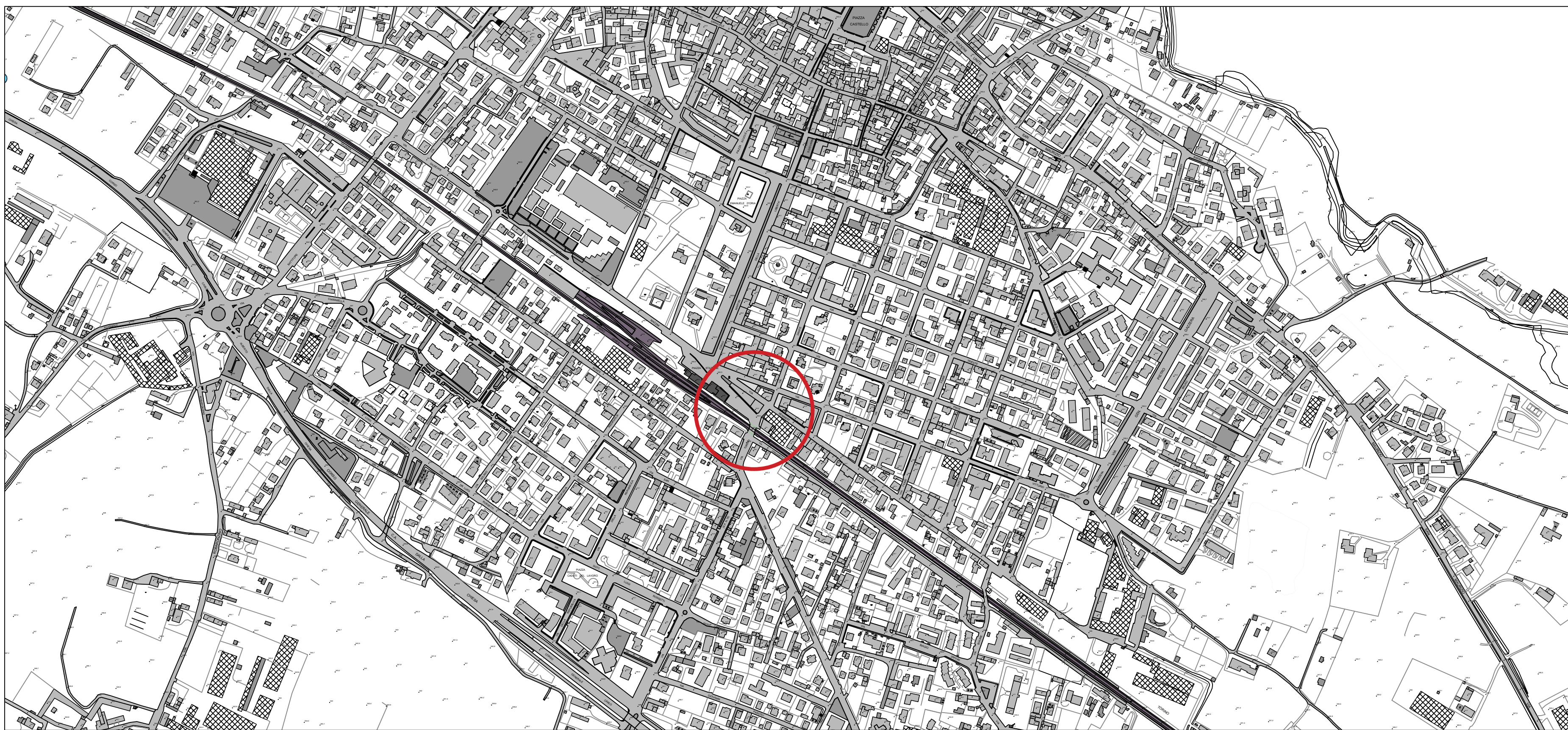
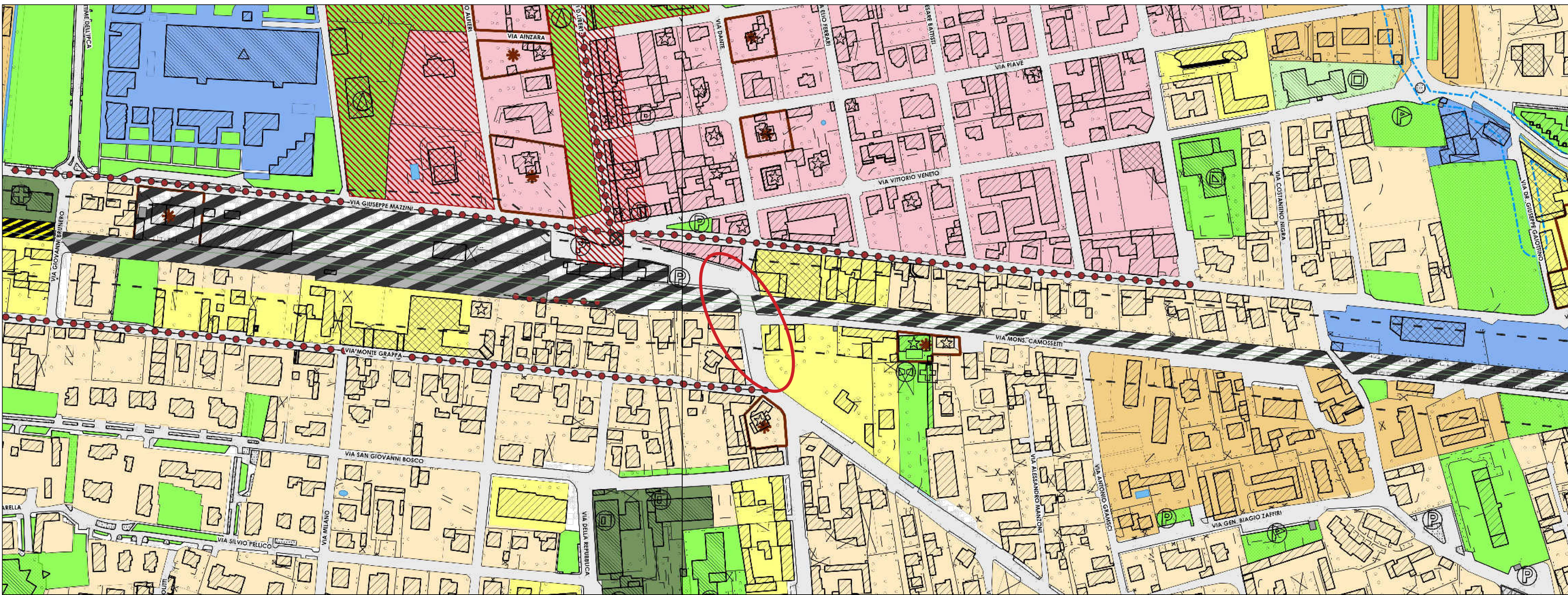




C.T.R. - Comune di Ciriè - Scala 1:10.000



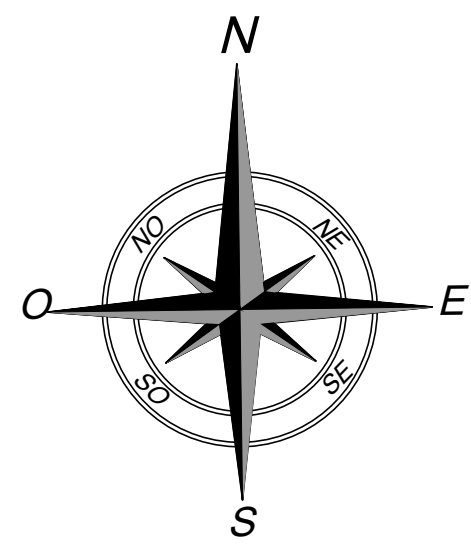
C.T.C. - Comune di Ciriè - Scala 1:5.000



P.R.G. - Comune di Ciriè - Scala 1:2.000



ORTOFOTO



SISTEMA INSEDIATIVO

CITTÀ E TERRITORIO DELLA TRASFORMAZIONE (Titolo II, Capo IV delle NdA)

- ARd** Ambiti di Riuso e trasformazione produttivo-terziaria - ipotesi di concentrazione fondiaria
- ASp** Ambiti di Sviluppo del sistema produttivo - ipotesi di concentrazione fondiaria
- AT** Ambiti di Trasformazione integrata polifunzionale - ipotesi di concentrazione fondiaria
- ARd + P** Ambiti di Trasformazione prevalentemente residenziale nel Concentrico o nelle Frazioni - ipotesi di concentrazione fondiaria
- AVa** Ambiti di Valorizzazione ambientale e di trasformazione con ipotesi di concentrazione fondiaria
- Pa** Ambiti di trasformazione per Parchi e servizi urbano-territoriali (art.22 Lur.56/1977) con ipotesi di concentrazione fondiaria
- ASp** Ambiti di Servizi e attività pubbliche e di interesse pubblico esistenti o programmati
- ASp** Ambito per Servizi e impianti Enel
- ASp** Aree degli Ambiti di trasformazione da cedere per la Città pubblica e l'ERS
- CG** Macroambito della Città Giardino lineare (CG)

CITTÀ CONSOLIDATA (Titolo II, Capo II delle NdA)

- TC 1** Tessuti urbani con tipologie insediative a densità medio-alta (TC1)
- TC 2** Tessuti urbani con tipologie insediative a densità medio-bassa (TC2)
- TC 3** Tessuti di riqualificazione edilizia e ambientale (TC3)

CITTÀ STORICA ANTICA (Titolo II, Capo II delle NdA)

- Centro storico**
- AVCS** Ambiti di valorizzazione della città storica antica AVCS
- TCSa1** Tessuti storici stratificati su impianti originari TCSa1 (vedi Tavola P 3.1 in scala 1:1.000)
- TCSa2** Tessuti di sostituzione TCSa2 (vedi Tavola P 3.1 in scala 1:1.000)
- TCSa3** Tessuti di ampliamento TCSa3 (vedi Tavola P 3.1 in scala 1:1.000)
- TSr1** Tessuti dei nuclei storici frazionali TSr1
- TSr1** Tessuti rurali di impianto storico TSr1
- Insiemi urbanistici di carattere storico-ambientale**
- Beni culturali e ambientali del PRG vigente**
- Altri beni culturali e ambientali riconosciuti dal nuovo PRG**

CITTÀ STORICA MODERNA (Titolo II, Capo II delle NdA)

- TCSm1** Tessuto dell'espansione novecentesca del centro urbano
- AVCM** Ambiti di Valorizzazione della Città storica Moderna AVCM

SISTEMA DEL VERDE, DEI SERVIZI E DELLE INFRASTRUTTURE (Titolo III, delle NdA)

SERVIZI ED ATTREZZATURE DI INTERESSE GENERALE ESISTENTI (art. 22 Lur 56/77)

- Istruzione superiore all'obbligo
- Attrezzature sanitarie ed ospedaliere

STANDARD URBANISTICI (ART. 21 LUR 56/77)

- Asilo nido e scuola materna
- Scuola elementare
- Scuola media dell'obbligo
- Religioso
- Culturale
- Sociale
- Sanitario
- Assistenziale
- Amministrativo
- Parco
- Gioco
- Sport
- Parcheggio
- Standard da destinare o altro spazio pubblico Standard previsto in Loto di Completamento o SUA in TC3

SISTEMA AGRICOLO E AMBIENTALE (Titolo IV, delle NdA)

- Terreni agricoli
- Terreni agricoli periferici
- Terreni agricoli a valenza ambientale e paesaggistica
- Terreni agricoli fluviali
- Sub ambiti di recupero ambientale
- Corridoi ecologici programmati

VIABILITA' E FERROVIA

- Viabilità esistente (da CTC)
- Viabilità riconosciuta dal nuovo PRG
- Marciapiede, piazzale o altro spazio stradale, aiuola spartitraffico o di arredo stradale
- Tratti del Viale insediativo della CG in progetto (sezione stradale 13 e 10 mt.)
- Viabilità urbana di scorrimento in progetto - il "Fuso" (sezione stradale 10 mt.)
- Altra viabilità locale in progetto o in ampliamento (sezione stradale 7 mt.)
- Viabilità urbana da riqualificare
- Ipotesi di tracciato viabilità comunale
- Fasce di arretramento stradale nel territorio extraurbano (Dlgs 285/1992)
- Sistema Ferroviario Metropolitano (SFM2), Stazione, Movicentro
- Copertura ferroviaria - progetto GTT 2002
- Trincea Ferrovia - progetto GTT 2002
- Fasce di arretramento ferroviario (30 mt.)
- El-Pad



VISTA SATELLITARE DA GOOGLE EARTH

CITTÀ DI CIRIÈ
REGIONE PIEMONTE
CITTÀ METROPOLITANA DI TORINO
SERVIZI TECNICI, DEL TERRITORIO E DELL'AMBIENTE

"CIRIÈ STAZIONE PORTA"
REALIZZAZIONE DI SOTTOPASSO STRADALE IN VIA TORINO.
INTERVENTO DI SOPPRESSIONE P.L. N. 39 DELLA FERROVIA TORINO-CERES

PROGETTO DI FATTIBILITÀ TECNICO-ECONOMICA

INQUADRAMENTO TERRITORIALE T.01

DATA: 26/11/2020 VARIE

SETTORE SERVIZI TECNICI, DEL TERRITORIO E DELL'AMBIENTE
DIRIGENTE DEL SETTORE
ARCH. MARIA TERESA NOTO

PROGETTAZIONE:
IG INGEGNERIA GEOTECNICA S.p.A.
Via S. Pietro 10 - 10121 Torino
Tel. 011/51000000 - 011/51000001
Fax 011/51000002
Email: info@ig-geotecnica.com
Web: www.ig-geotecnica.com

SERVIZIO PATRIMONIO
RESPONSABILE DEL SERVIZIO
GEOM. ALESSANDRO BRIA BARET

PROGETTAZIONE:
IG INGEGNERIA GEOTECNICA S.p.A.
Via S. Pietro 10 - 10121 Torino
Tel. 011/51000000 - 011/51000001
Fax 011/51000002
Email: info@ig-geotecnica.com
Web: www.ig-geotecnica.com

RESPONSABILE DEL PROCEDIMENTO:
ING. MAURIZIO ERETTA

REV.	DESCRIZIONE	DATA	REDATTO DA:
0	PRIMA EMISSIONE	26/11/2020	ING. V. PEIRINO